



Legenda

- Realizzazione vasche e punti acqua

VASP - Stato di realizzazione



- Esistente
- - - Progettata

0 0.5 1 1.5 km

Regione Lombardia   **COMUNITA' MONTANA VALLE BREMBANA**

Piano di Indirizzo Forestale della Val Brembana

Tav. 15_D - Carta delle infrastrutture di servizio

Scala:	1:25.000	Professionisti incaricati:	
Base cartografica:	CTR 10.000		
Fonte dei dati:	Comunità Montana Valle Brembana Shapefile: shape_siga_11-vo_positroni_2019.shp Realizzazione vasche e punti acqua.shp	 Dott. For. Nicola Galvani in collaborazione con Dott. For. Francesco Natalini	
Versione:	9	 Dott. For. Giovanni Marfisi in collaborazione con Dott.ssa For. Lucia Mondini	
Data:	Gennaio 2020		

