




**Legenda**

-  Aree\_di\_trasformazione\_PGT
-  Ambiti\_di\_trasformazione\_PGT
-  Confine bosco aggiornato nov 2017



Regione Lombardia



PROVINCIA DI BERGAMO

Comunità Montana Valle Brembana

**Piano di Indirizzo Forestale della  
Alta Valle Brembana**

**TAV. ACB\_20 VALTORTA**

**SPECIFICHE DEL DOCUMENTO**

SCALA 1 : 8.000  
 BASE CARTOGRAFICA: CTR 1 : 10.000 agg.2016  
 SHAPE: PIFAIV\_confine\_bosco\_agg\_nov\_2017.shp

Data: 23 gennaio 2018

**AUTORE DELLA TAVOLA**

Giovanni Manfredi dottore forestale  
 Lucia Mondini dottore forestale



aggiornamento confine bosco