
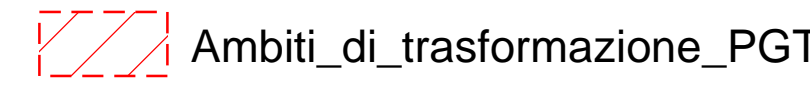
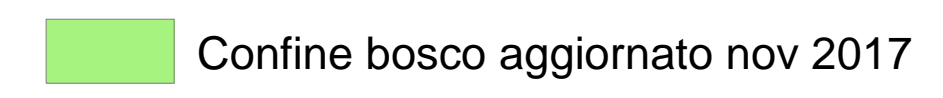



- Legenda**
-  Aree\_di\_trasformazione\_PGT
  -  Ambiti\_di\_trasformazione\_PGT
  -  Confine bosco aggiornato nov 2017



**Piano di Indirizzo Forestale della  
Alta Valle Brembana**

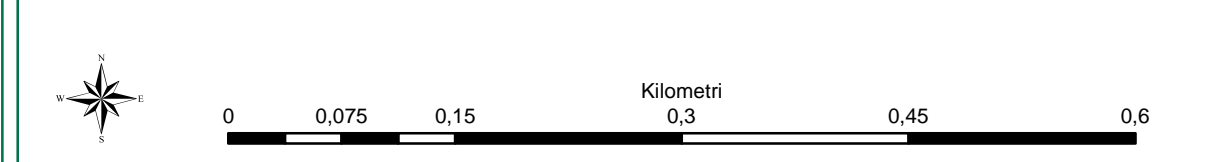
**TAV. ACB\_15 PIAZZOLO**

**SPECIFICHE DEL DOCUMENTO**

SCALA 1:5.000  
 BASE CARTOGRAFICA: CTR 1:10.000 agg.2016  
 SHAPE: PIFAIV\_confine\_bosco\_agg\_nov\_2017.shp

**AUTORE DELLA TAVOLA**  
 Giovanni Manfredi dottore forestale  
 Lucia Mondini dottore forestale

Data: 23 gennaio 2018



**aggiornamento confine bosco**