
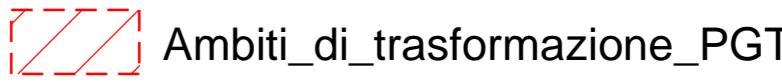
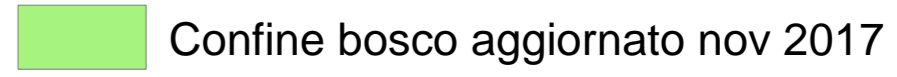


Legenda

-  Aree di trasformazione_PGT
-  Ambiti di trasformazione_PGT
-  Confine bosco aggiornato nov 2017

0 0,175 0,35 0,7 1,05 chilometri



Regione Lombardia



PROVINCIA DI BERGAMO

Comunità Montana Valle Brembana

**Piano di Indirizzo Forestale della
Alta Valle Brembana**

TAV. ACB_7 ISOLA DI FONDRA

SPECIFICHE DEL DOCUMENTO

SCALA 1:7.000
 BASE CARTOGRAFICA: CTR 1:10.000 agg.2016
 SHAPE: PIFAIV_confine_bosco_agg_nov_2017.shp
 Data: 23 gennaio 2018

AUTORE DELLA TAVOLA

Giovanni Manfredi dottore forestale
 Lucia Mondini dottore forestale

aggiornamento confine bosco