
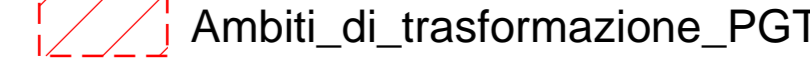





Legenda

-  Aree di trasformazione_PGT
-  Ambiti di trasformazione_PGT
-  Confine bosco aggiornato nov 2017

0 0,175 0,35 0,7 1,05 chilometri

 Regione Lombardia
  PROVINCIA DI BERGAMO

Comunità Montana Valle Brembana

**Piano di Indirizzo Forestale della
Alta Valle Brembana**

TAV. ACB_6 FOPPOLO

SPECIFICHE DEL DOCUMENTO

SCALA 1:7.000

BASE CARTOGRAFICA: CTR 1:10.000 agg.2016

SHAPE: PIFAIV_confine_bosco_agg_nov_2017.shp

Data: 23 gennaio 2018

AUTORE DELLA TAVOLA

Giovanni Manfredi dottore forestale
Lucia Mondini dottore forestale

aggiornamento confine bosco