




- Legenda**
-  Aree_di_trasformazione_PGT
 -  Ambiti_di_trasformazione_PGT
 -  Confine bosco aggiornato nov 2017



**Piano di Indirizzo Forestale della
Alta Valle Brembana**

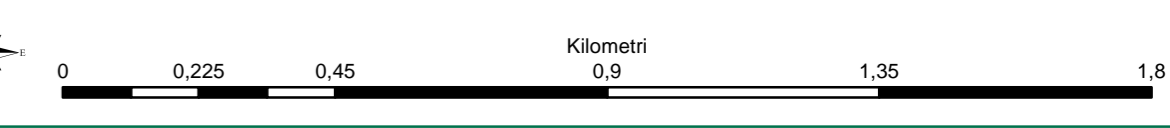
TAV. ACB_17 SANTA BRIGIDA

SPECIFICHE DEL DOCUMENTO

SCALA 1:12.500
 BASE CARTOGRAFICA: CTR 1:10.000 agg.2016
 SHAPE: PIFAIV_confine_bosco_082_nov_2017.shp

AUTORE DELLA TAVOLA
 Giovanni Manfredi dottore forestale
 Lucia Mondini dottore forestale

Data: 23 gennaio 2018



aggiornamento confine bosco