
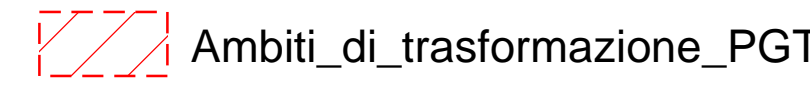
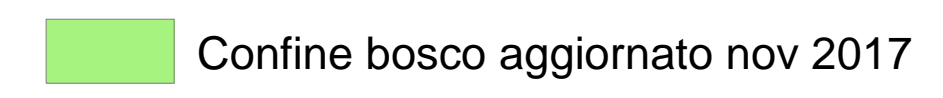



- Legenda**
-  Aree di trasformazione_PGT
 -  Ambiti di trasformazione_PGT
 -  Confine bosco aggiornato nov 2017



**Piano di Indirizzo Forestale della
Alta Valle Brembana**

TAV. ACB_16 RONCOBELLO

SPECIFICHE DEL DOCUMENTO

SCALA 1 : 8.000
 BASE CARTOGRAFICA: CTR 1 : 10.000 agg.2016
 SHAPE: PIFAIV_confine_bosco_agg_nov_2017.shp

AUTORE DELLA TAVOLA
 Giovanni Manfredi dottore forestale
 Lucia Mondini dottore forestale

Data: 23 gennaio 2018



aggiornamento confine bosco