





- Legenda**
-  Aree di trasformazione_PGT
 -  Ambiti di trasformazione_PGT
 -  Confine bosco aggiornato nov 2017



**Piano di Indirizzo Forestale della
Alta Valle Brembana**

TAV. ACB_11 OLMO AL BREMBO

SPECIFICHE DEL DOCUMENTO
 SCALA 1:5.000
 BASE CARTOGRAFICA: CTR 1:10.000 agg.2016
 SHAPE: PIFAIVB_confine_bosco_082_nov_2017.shp
 Data: 23 gennaio 2018

AUTORE DELLA TAVOLA
 Giovanni Manfredi dottore forestale
 Lucia Mondini dottore forestale

aggiornamento confine bosco