
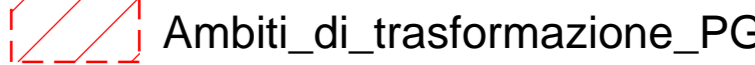
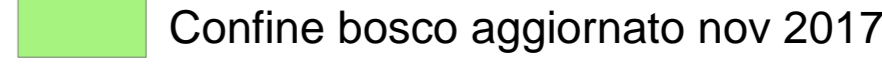


Legenda

-  Aree di trasformazione_PGT
-  Ambiti di trasformazione_PGT
-  Confine bosco aggiornato nov 2017

0 0,25 0,5 1 1,5 chilometri



**Piano di Indirizzo Forestale della
Alta Valle Brembana**

TAV. ACB_1 AVERARA

SPECIFICHE DEL DOCUMENTO
 SCALA 1 : 10.000
 BASE CARTOGRAFICA: CTR 1 : 10.000
 SHAPE: PIFAIV_confine_bosco_082_nov_2017.shp
 Data: 23 gennaio 2018

AUTORE DELLA TAVOLA
 Giovanni Manfredi dottore forestale
 Lucia Mondini dottore forestale

aggiornamento confine bosco